

## Bezirksregierung Köln


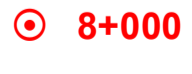

Zeughausstraße 2-10  
50667 Köln

Tel. (02 21) 147 - 0  
Fax (02 21) 147 - 28 79



Karte des Überschwemmungsgebietes  
des Swist-, Stein-, Sürst-, Schieß-, Eulen- und Wallbaches  
sowie Ersdorfer und Altendorfer Baches  
im Regierungsbezirk Köln

Legende:

-  Blattsnitte der Detailkarten
-  amtliche Stationierung gemäß GSK Auflage 3E
-  Überschwemmungsgebiet

Stand: 15.04.2026

Maßstab 1 : 25.000

Kartenblatt Nr.: 3/3

Köln, den 21.04.2026

im Auftrag

Az.: 54.B2 2025-0053960

gez. Bours